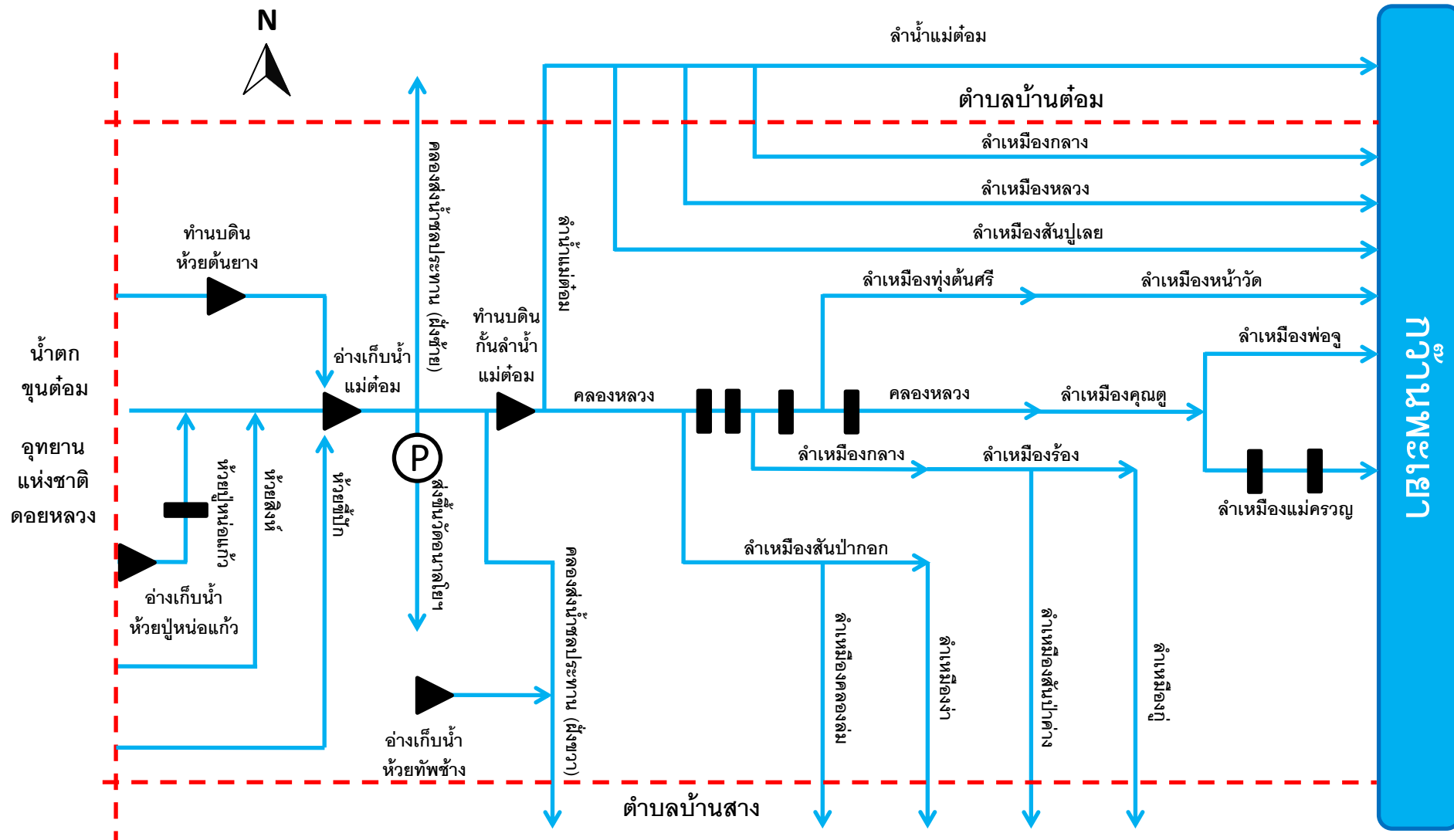


# ผังน้ำตำบลสันป่าม่วง อำเภอเมืองพะเยา จังหวัดพะเยา



สัญลักษณ์		สัญลักษณ์		สัญลักษณ์	
	ลำห้วย		ปตร. (แผน)		แหล่งน้ำ
	อ่างเก็บน้ำ (เดิม)		ฝาย (เดิม)		สูบน้ำด้วยไฟฟ้า
	ปตร. (เดิม)		ฝาย (แผน)		ขอบเขตตำบล

# ผังน้ำชุมชนตำบลสันป่าม่วง

อำเภอเมืองพะเยา จังหวัดพะเยา



อ่างเก็บน้ำแม่ดู่  
- ปริมาณกักเก็บ 5,215,000 ลบ.ม.  
- พื้นที่ชลประทาน 8,000 ไร่

อ่างเก็บน้ำห้วยต้อซึ้ง  
- ปริมาณกักเก็บ 242,000 ลบ.ม.  
- พื้นที่ชลประทาน 1,300 ไร่

อ่างเก็บน้ำห้วยแม่กาว  
- ปริมาณกักเก็บ 382,756 ลบ.ม.  
- พื้นที่ชลประทาน 400 ไร่

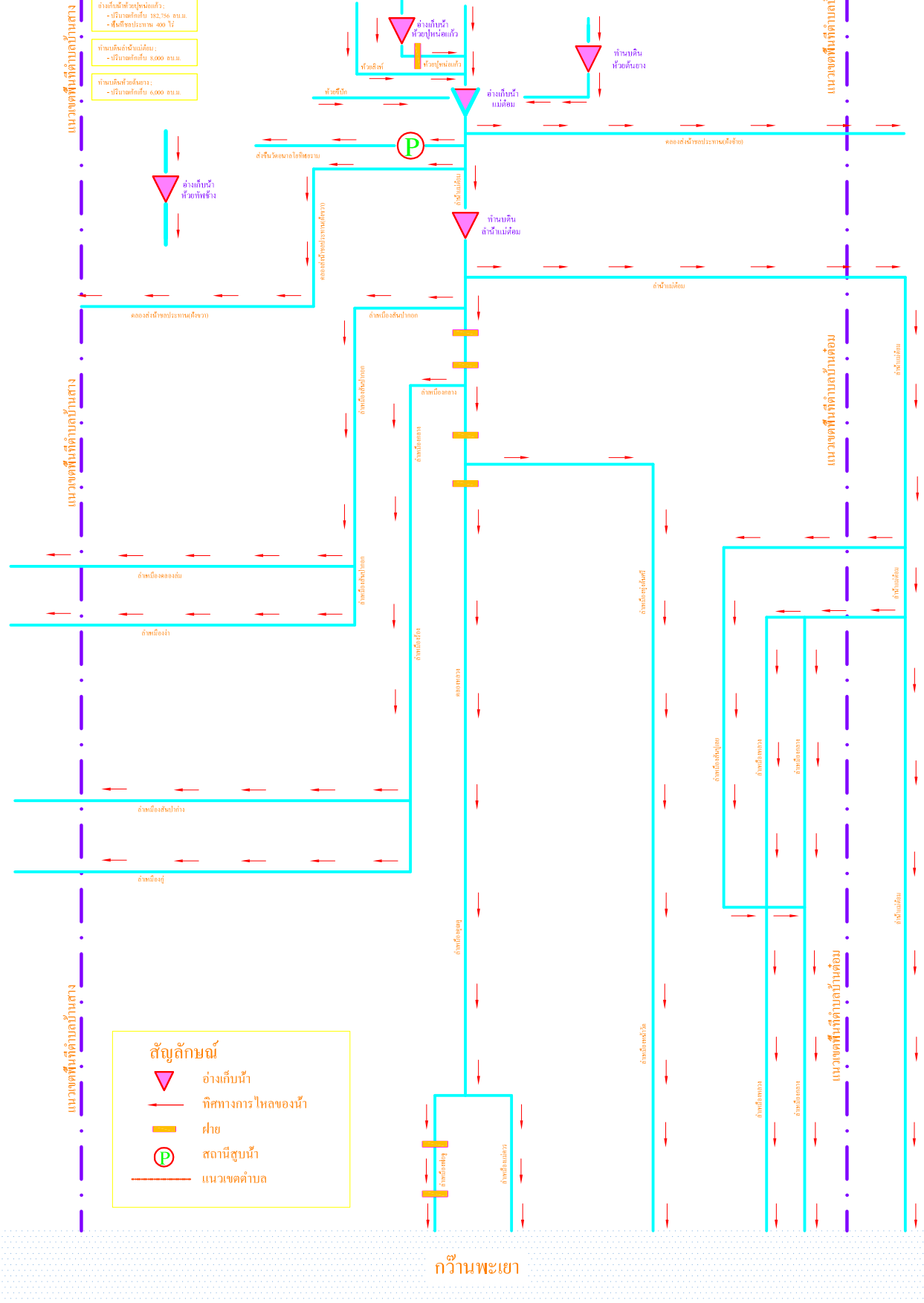
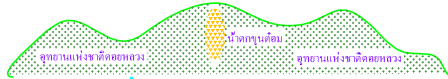
ฝายเก็บน้ำห้วยแม่ต้อ  
- ปริมาณกักเก็บ 8,000 ลบ.ม.

ฝายเก็บน้ำห้วยแม่ต้อ  
- ปริมาณกักเก็บ 6,000 ลบ.ม.

แนวเขตพื้นที่ตำบลบ้านตาว

แนวเขตพื้นที่ตำบลบ้านตาว

แนวเขตพื้นที่ตำบลบ้านตาว



### สัญลักษณ์

- อ่างเก็บน้ำ
- ทิศทางการไหลของน้ำ
- ฝาย
- สถานีสูบน้ำ
- แนวเขตตำบล

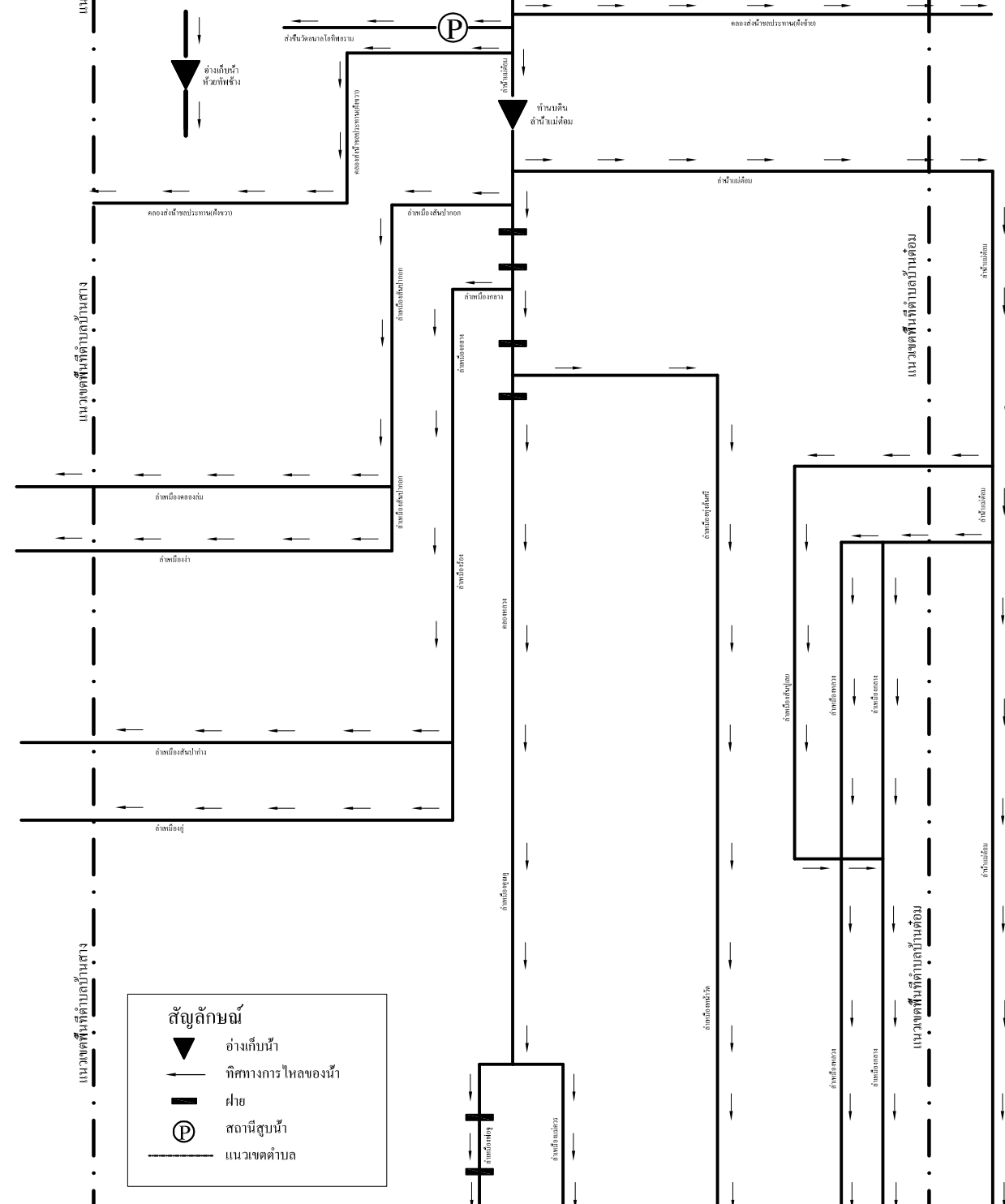
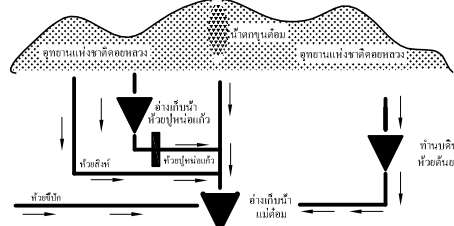
กว๊านพะเยา

# ผังน้ำชุมชนตำบลสันปาม่วง

อำเภอเมืองพะเยา จังหวัดพะเยา



- อ่างเก็บน้ำแม่ค้อม**  
 - ปริมาณกักเก็บ 5,215,000 ลบ.ม.  
 - พื้นที่ชลประทาน 8,000 ไร่
- อ่างเก็บน้ำห้วยก้างช้าง**  
 - ปริมาณกักเก็บ 242,000 ลบ.ม.  
 - พื้นที่ชลประทาน 1,400 ไร่
- อ่างเก็บน้ำห้วยแม่ค้อ**  
 - ปริมาณกักเก็บ 382,756 ลบ.ม.  
 - พื้นที่ชลประทาน 400 ไร่
- ฝายกั้นน้ำห้วยแม่ค้อม**  
 - ปริมาณกักเก็บ 8,000 ลบ.ม.
- ฝายกั้นน้ำห้วยคอง**  
 - ปริมาณกักเก็บ 6,000 ลบ.ม.



**สัญลักษณ์**

- อ่างเก็บน้ำ
- ทิศทางการไหลของน้ำ
- ฝาย
- สถานีสูบน้ำ
- แนวเขตตำบล

กว๊านพะเยา